УМНАЯ ТРОПА В НЕСКУЧНОМ ПАРКЕ

В середине июня 2020 г. группа энтузиастов обратилась к мэру Лазареву А. А. с предложением создать современный экскурсионно-познавательный маршрут под условным названием «Тропа».

Мэр поддержал идею и предложил территорию парка на правом берегу реки Лютога. Группа провела мозговой штурм, художник сделала эскизы, и вот что из этого получилось.

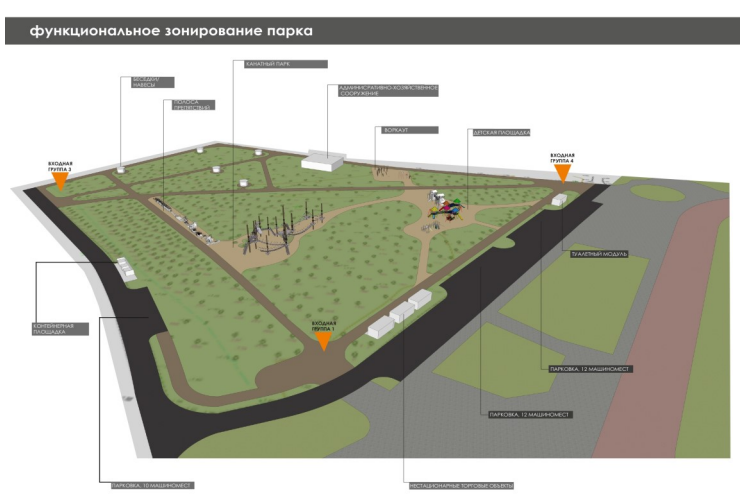

Историко-природная тропа (ИПТ) является общедоступным краеведческим просветительским объектом, одной из самых передовых и творческих форм образования в общественном пространстве.

- **Миссия:** Сохранение исторической памяти и природного разнообразия малой Родины.
- **Цель:** Создание культурно-познавательного объекта на территории города Анива.
- **Задачи:**

1. Экологическое образование и патриотическое воспитание школьников.
2. Просвещение населения.
3. Развитие туризма.
4. Пропаганда экологических и краеведческих знаний.
5. Подготовка лекторских и волонтерских кадров.

Тропа открытий

- Некоторые результаты работы творческой группы (Захарова, Макеев, Малярова, Романовский, Тузова, Штепа) по разработке «Тропы открытий» на территории будущего парка Анивы.
- Историко-природная тропа представляет собой набор оригинальных инсталляций, представляющих Анивский район для местных жителей и туристов.
- Инсталляции выполнены в максимально вандалостойких материалах, содержат минимум текстов.
- Информация представлена в виде аудиофайлов на QR-кодах (аудиофайлы содержатся на сайте библиотеки).

Входная группа

- Птичий клин символизирует Аниву, расположенную на крупнейшей реке Южного Сахалина Лютоге. Здесь проходит значительная часть миграций перелетных птиц.
- В сопроводительном тексте информация о птицах и значении этого пути для всей Евразии.
- Кованая группа.

Павильон-фотозона «Легенда об Аниве»

- Крыша из искусственной соломы.
- Столбы деревянные с айнским орнаментом.
- На заднике 5 картин «Легенда об Аниве» работы М. Павлова на металлопластике.
- Скамья в форме лодки древнего типа.
- В оформлении использованы инау.

Анивский мамонт

- Человек пришел на территорию Сахалина с материка вслед за мамонтами и другой крупной фауной. Это был период начала стоянки «Огоньки-5», но другие памятники этого периода еще не найдены.
- Зубы мамонта находили в море у берегов залива Анива.
- Материал – ажурный кованый металл с вставками из металлопластика.



Анива – русская земля

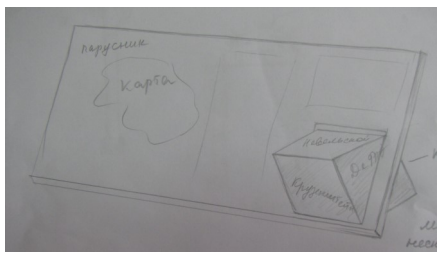

- История открытия и описания анивской земли русскими первопроходцами и мореплавателями. Крузенштерн, Хвостов-Давыдов, Невельской, Рудановский.
- Парусник, карта Южного Сахалина.
- ДВП с кубом на подшипнике.

Период Карафуто

- Стенд в форме традиционных ворот тори и другие элементы Карафуто. Основа – старые фотографии.
- Состаренное гнутое дерево и металлопластик.



Живая гордость Анивы

- На стилизованных листьях – уникальные и чем-то интересные представители животного мира юга Сахалина.
- Как и везде – подробная информация о них на QR-кодах.

Индекс массы тела

- Этот объект не входит в состав «Тропы открытий», но был бы очень полезен для любителей спорта и здорового образа жизни.
- Фанера, печать, подшипник.

Макеев С. С., Тузова О. В., Штепа Г. Г., Малярова Э. А., Захарова С. В., Романовский Ю. А.