

# Огоньки-5

В октябре мы были на экскурсии на знаменитую стоянку эпохи палеолита «Огоньки-5». Нам так понравилось, что мы решили заняться археологией и сами могли проводить такие экскурсии.



# Легко ли быть первобытным?

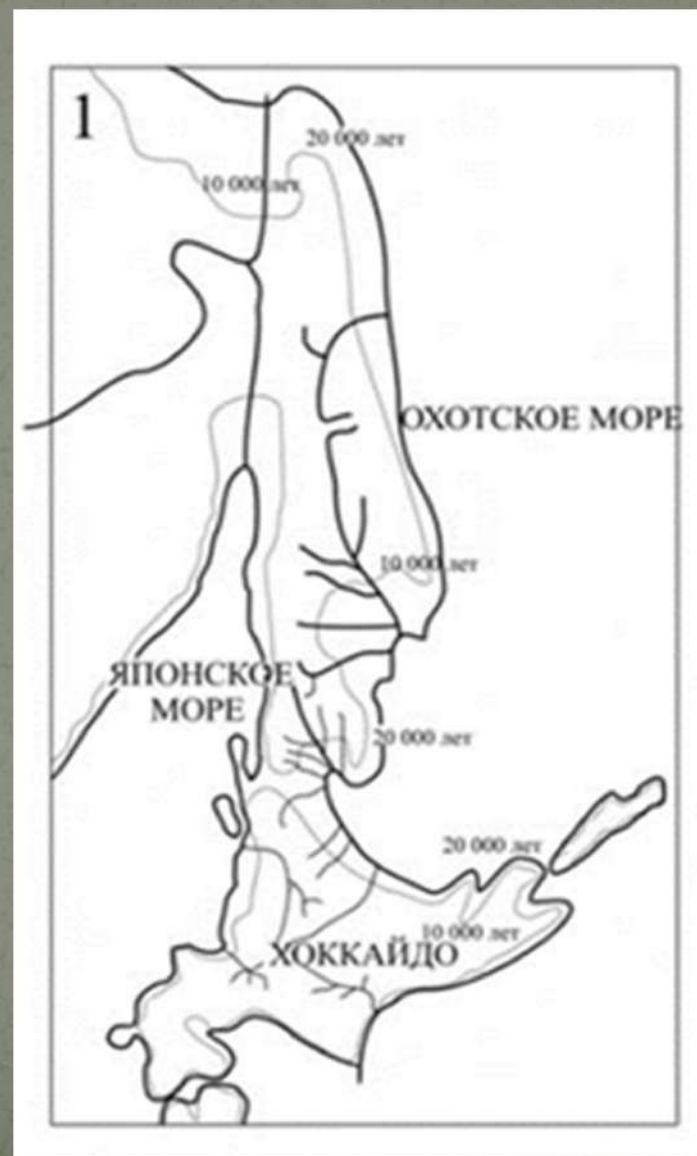
В начале мы представили себя 20 тысяч лет назад, когда ничего не было: ни дорог, ни домов, ни машин, у нас не было гаджетов, одежды, а еду мы должны были добывать сами. Прежде всего мы должны сделать себе орудия охоты и труда из камней.



# Обсидиановый путь

Оказалось не так просто найти подходящий материал для каменных орудий. Нам рассказали, что лучший материал был на острове Хоккайдо, это вулканическое стекло – обсидиан. Но как его доставляли через пролив Лаперуза, если даже лодок еще не было?

Так вот, 12 тысяч лет назад был ледниковый период, уровень моря гораздо ниже, и был огромный Сахалино-Хоккайдский полуостров.



# Ручей Счастье


Тропа, ведущая на стоянку «Огоньки-5» идет вдоль ручья с названием Счастье. Она идет вверх по лесной дороге до высоты 40 метров от уровня реки Лютоги. По дороге туристам предлагается подумать, почему все стоянки палеолита были так высоко? – Во всех ручьях и реках нерестились и погибали лососи, поэтому вода была отравленной. Чистые родники были в самом верху ручьев.



# Возраст хвойных деревьев

По дороге можно увидеть молодые пихты и ели. Можно определить их возраст по мутовкам.

Вдоль тропы можно разместить и другую информацию по растениям и другим природным особенностям.



# Стоянка «Огоньки-5»

Кольчугина Алена Николаевна

Научный руководитель:  
Макеев Сергей Степанович

---

Соавторы:

Никифоров Д. С., Головацкий А. В., Чинчинов Н. Д.

Сахалинская обл., г. Анива

МАОУ СОШ № 2

Номинация: Прикоснись к истории

# Стоянка

И вот мы на месте, где были раскопки в 1995 году. Сама стоянка хорошо изучена, обнаружено 3 горизонта с разными периодами проживания людей: 1 горизонт – 13-11 т. л. н. (тысяч лет назад); 2 горизонт – 18-13 т. л. н.; 3 горизонт – 19-20 т. л. н. Возраст определен современным радиоуглеродным методом по уголькам, найденным в жилищах.

Источник:

Василевский А. А. 2008.

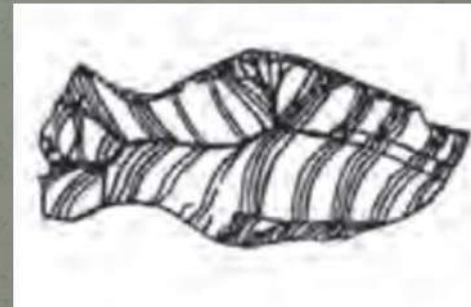
Каменный век острова

Сахалин



# Находки

Всего с трех слоев собрано около 15000 фрагментов, из них 1250 каменных орудий. Слева – нуклеус (заготовка для изготовления орудий), в центре – два ножа из туфа, справа – кремневый амулет в форме рыбки.





# Жилища

По расположению находок удалось узнать, что на стоянке были жилища, которые использовались в зимний период. Здесь были три жилища округлой формы диаметром около 7 м. В каждом по 2 очага, расположенных ближе к северной и восточной сторонам, более холодным. А вход располагался с южной стороны, где спуск к реке.



# Наши предложения

- Сделать маркировку тропы (300 м от дороги)
- В начале тропы поставить входную группу
- Установить стенды с информацией (3-5)
- Построить беседку из природных материалов
- Сделать 3D-копии каменных орудий
- Подготовить буклет
- Распространить информацию



# Схема тропы у пос. Урожайное

- 1 – Указатель у дороги
- 2 – Входная группа
- 3 – Беседка со стендами
- 4 - Стоянка

